



МУНИЦИПАЛЬНОЕ БЮДЖЕТНОЕ ДОШКОЛЬНОЕ ОБРАЗОВАТЕЛЬНОЕ УЧРЕЖДЕНИЕ
«ДЕТСКИЙ САД КОМБИНИРОВАННОГО ВИДА № 36 «ЛЕСНАЯ ПОЛЯНКА»

ПАСПОРТ ДОРОЖНОЙ БЕЗОПАСНОСТИ



2022 год

СОГЛАСОВАНО:

Заместитель главы администрации
по социальным вопросам

_____ Е. Ю. Сметанина

« _____ » _____ 2022 года

УТВЕРЖДАЮ:

Заведующий
МБДОУ «36 «Лесная полянка»

_____ М. В. Серебренникова

« _____ » _____ 2022 года

ПАСПОРТ ДОРОЖНОЙ БЕЗОПАСНОСТИ

МУНИЦИПАЛЬНОГО БЮДЖЕТНОГО ДОШКОЛЬНОГО ОБРАЗОВАТЕЛЬНОГО УЧРЕЖДЕНИЯ
«ДЕТСКИЙ САД КОМБИНИРОВАННОГО ВИДА №36 «ЛЕСНАЯ ПОЛЯНКА»

СОГЛАСОВАНО:

Врио начальника ОГИБДД ОМВД России
по Режевскому району
капитан полиции

_____ Д. В. Седельник

« _____ » _____ 2022 года

2022 год

СОДЕРЖАНИЕ

№ п/п	Наименование раздела	Номер листа
1	Титульный лист	1
2	Лист согласования	2
3	Содержание	3
4	Общие данные	4 - 5
5	Пояснительная записка	
5.1	Характеристика территории и путей подхода к образовательному учреждению	6 - 7
6	Схемы, приведенные в паспорте дорожной безопасности образовательного учреждения	8
6.1	Условные обозначения	9
6.2	Схема района расположения образовательного учреждения	10
6.3	Схема организации дорожного движения в районе расположения	11
6.4	Схема маршрутов движения организованных групп воспитанников к местам проведения занятий вне образовательного учреждения	12
6.5	Карточки пешеходных переходов	13 - 17
6.6	Схема путей движения транспортных средств к местам погрузки-разгрузки и безопасных путей движения детей	18
7	Обеспечение безопасности перевозок детей специальным транспортным средством (автобусом)	
7.1	Общие данные	19 - 20
7.2	Схема маршрутов движения автобусов и безопасного расположения автобусных остановок	21
7.3	Карточки остановки общественного транспорта (автобусной)	22 - 24
8	Обеспечение безопасности при производстве дорожных ремонтно-строительных работ	25
9	Приложения	
9.1	Приложение № 1. Форма информационной карточки перевозок детей специальным транспортным средством (автобусом)	26

ОБЩИЕ ДАННЫЕ

Полное наименование образовательного учреждения:	Муниципальное бюджетное дошкольное образовательное учреждение «Детский сад комбинированного вида № 36 «Лесная полянка»
Сокращенное наименование образовательного учреждения:	МБДОУ «№ 36 «Лесная полянка»
Юридический, фактический почтовый адреса:	Россия, 623752, Свердловская область, г. Реж, ул. Костюкова, 83
Руководители образовательного учреждения:	
Заведующий	Серебренникова Мария Викторовна 8-34364-3-87-94
Заведующий хозяйством	Шаманаева Оксана Сергеевна 8-34364-3-87-94
Старший воспитатель	Трекова Марина Владимировна 8-34364-3-87-94
Ответственный работник за мероприятия по профилактике детского травматизма:	
Воспитатель	Бабий Наталья Николаевна 8-34364-3-87-94
Ответственный работник муниципального органа управления: Муниципальное казенное учреждение "Центр сопровождения учреждений, подведомственных Управлению образования Администрации Режевского городского округа":	
Специалист по охране труда	Сотникова Анастасия Владимировна 8 (34364) 3-25-33 (доб. 31)
Ответственные работники Государственной инспекции безопасности дорожного движения: Старший государственный инспектор надзора за дорожным движением ОМВД России по Режевскому району старший лейтенант полиции	Балакин Максим Валерьевич 8 (34364) 3-50-79 8 982-626-70-31
Руководитель или ответственный работник дорожно-эксплуатационной организации, осуществляющей содержание улично-дорожной сети и содержание технических средств организации дорожного движения : Директор Муниципального казенного учреждения «Управление городским хозяйством»:	Вавилов Андрей Валерьевич 8 (34364) 3-27-56

Территории Режевского городского округа, закреплённые за учреждением образования:	ул. Костоусова от дома №54 до №81; ул. Лермонтова; ул. Космонавтов; четная сторона ул. Metallургов.
Количество воспитанников:	120 человек;
Наличие уголка БДД:	в наличии, в каждой группе;
Наличие класса по БДД:	отсутствует.
Наличие автогородка (площадки) по БДД:	отсутствует.
Наличие автобуса:	отсутствует.
Время пребывания воспитанников в образовательном учреждении:	будние дни - 07:00 – 17:30 выходные и праздничные дни – нет.

Единый номер экстренных оперативных служб:

112

54 Пожарно-спасательный отряд федеральной противопожарной службы Государственной противопожарной службы Главного управления МЧС России по Свердловской области 223 пожарно-спасательная часть

01, 8 (34364) 3-53-01

Отдел Министерства внутренних дел по Режевскому району

02, 8 (34364) 3-23-61

Управление Федеральной службы безопасности России по Свердловской области

8 (343) 358-82-92

Отделение скорой медицинской помощи ГАУЗ «Режевская ЦРБ»

03, 103, 8 (34364) 3-83-87

Филиал ФБУЗ «Центр гигиены и эпидемиологии в Свердловской области в г. Алапаевск, Алапаевском, Артемовском и Режевском районах»

8 (34364) 3-11-09

Единая диспетчерская служба (ЕДДС) Режевского городского округа

112, 8 (34364) 3-52-65

ОАО «ГАЗЭКС»

04, 8 (34364) 3-14-33

ОАО «Режевские электрические сети»

8 (34364) 3-32-22

ХАРАКТЕРИСТИКА ТЕРРИТОРИИ И ПУТЕЙ ПОДХОДА

Место расположения МБДОУ «№ 36 «Лесная полянка»:	территория, расположенная между ул. Космонавтов, ул. Костоусова и лесным массивом.
Наличие ограждения территории МБДОУ «№ 36 «Лесная полянка»:	в наличии, соответствует проектной документации на строительство, удовлетворительное.
Наличие, оборудование и состояние въездных ворот, калиток:	
калитка (со стороны ул. Космонавтов):	в наличии; удовлетворительное;
ворота (со стороны ул. Космонавтов):	в наличии; удовлетворительное;
запирающие устройства:	в наличии; удовлетворительное;
система контроля и управления доступом:	в наличии, автономное, удовлетворительное;
дорожный знак 3.2:	отсутствует, требуется установить;
калитка (со стороны ул. Костоусова):	в наличии; удовлетворительное;
ворота (со стороны ул. Костоусова):	в наличии; удовлетворительное;
запирающие устройства:	в наличии; удовлетворительное;
система контроля и управления доступом:	в наличии, автономное, удовлетворительное;
дорожный знак 3.2:	в наличии; удовлетворительное;
Виды и состояние дорожного покрытия входов и въездов на территорию, проездов и проходов к хозяйственным постройкам и площадкам сбора мусора:	проезды и пешеходные дорожки с асфальтобетонным покрытием, состояние удовлетворительное.
Наличие и состояние парковок (парковочных мест), в непосредственной близости от места размещения МБДОУ «№ 36 «Лесная полянка»:	- отсутствуют, устройство парковок технически не возможно в связи с горным рельефом местности.
Наличие и состояние автобусных остановок, в непосредственной близости от места размещения МБДОУ «№ 36 «Лесная полянка»:	в наличии, автобусные остановки «Стадион «Металлург», с чётной и нечётной сторон ул. Чапаева, остановка «Чапаева» состояние удовлетворительное.
Наличие и виды пешеходных переходов в районе расположения МБДОУ «№ 36 «Лесная полянка»:	нерегулируемые наземные: через ул. Космонавтов, в районе дома № 12, существует, требуется привести в соответствие; через ул. Космонавтов, в районе дома пересечения с ул. Лермонтова, существует, требуется привести в соответствие; через ул. Космонавтов, в районе дома пересечения с ул. Metallургов (со стороны ул. Костоусова), существует, требуется привести в соответствие; через ул. Космонавтов, в районе дома пересечения с ул. Metallургов (со стороны ул. Заводская), требуется установить; через ул. Metallургов, в районе пересечения с ул. Космонавтов, существует, требуется привести в соответствие;

ХАРАКТЕРИСТИКА ТЕРРИТОРИИ И ПУТЕЙ ПОДХОДА

Наличие и состояние тротуаров и пешеходных дорожек на подходах к МБДОУ «№ 36 «Лесная полянка»:

существуют по ул. Космонавтов, Лермонтова, Металлургов, ул. Костоусова и по внутриквартальной территории мимо дома № 10 до главных ворот образовательного учреждения, состояние удовлетворительное;

требуется установить вдоль проезда между домами № 5 и № 12 до въезда на хозяйственный двор образовательного учреждения;

участки тротуаров и пешеходных дорожек, предлагаемых к устройству отражены на схемах настоящего паспорта.

Наличие и состояние наружного освещения проезжей части, на подходах к МБДОУ «№ 36 «Лесная полянка»:

- в наличии, удовлетворительное, требуется уточнить после установки дополнительных средств организации дорожного движения.

ПОЯСНИТЕЛЬНАЯ ЗАПИСКА К СХЕМАМ, ПРИВЕДЁННЫМ В ПАСПОРТЕ ДОРОЖНОЙ БЕЗОПАСНОСТИ

В настоящем паспорте приведены следующие схемы:

1. Схема района расположения МБДОУ «№ 36 «Лесная полянка», путей движения транспортных средств и воспитанников, приведена на листе 10.

На схеме указан район расположения образовательного учреждения, наиболее частые пути движения воспитанников от дома, отдаленных остановок маршрутных транспортных средств к образовательному учреждению и обратно, пути движения транспортных средств, пешеходные переходы.

2. Схема организации дорожного движения в районе расположения МБДОУ «№ 36 «Лесная полянка» приведена на листе 11.

На схеме указаны существующие средства организации дорожного движения. На схеме приведены существующие технические средства организации дорожного движения и технические средства организации дорожного движения, предусмотренные утвержденными проектами организации дорожного движения, а также места расположения остановок маршрутных транспортных средств.

3. Схема маршрутов движения организованных групп воспитанников МБДОУ «№ 36 «Лесная полянка» приведена на листе 12. На ней отражены наиболее безопасные маршруты движения организованных групп воспитанников к местам проведения занятий вне образовательного учреждения.

4. На листах 13, 14, 15, 16, 17 приведены карточки пешеходных переходов, расположенных в непосредственной близости от образовательного учреждения и на подходах к нему.

Карточки содержат информацию о месте расположения перехода, его типе, оснащении и состоянии технических средств организации дорожного движения, наличии и состоянии подходов к нему.

4. Схема движения транспортных средств к местам разгрузки (погрузки) и рекомендуемые безопасные пути передвижения детей по территории образовательного учреждения приведена на листе 18.

На схеме указаны пути движения транспортных средств по территории образовательного учреждения, в том числе места погрузки (разгрузки), а также безопасные маршруты движения воспитанников, во время проведения погрузочно-разгрузочных работ и движения транспорта.

5. Схема маршрутов движения автобусов и безопасного расположения автобусных остановок в районе МБДОУ «№ 36 «Лесная полянка» приведена на листе 21.

На схеме указаны пути движения автобусов регулярных и специальных маршрутов, остановки общественного транспорта и подходы от них к образовательному учреждению и обратно.

6. На листах 22, 23, 24 приведены карточки остановок общественного транспорта, расположенных в непосредственной близости от образовательного учреждения.

Карточки содержат информацию о соответствии автобусных остановок нормативным требованиям и (или) мероприятиях, необходимых для приведения остановок к такому соответствию.

7. Схема путей движения транспортных средств и воспитанников при проведении дорожных ремонтно-строительных работ вблизи образовательной организации в настоящем паспорте не приводится.

Такие схемы разрабатываются подрядной организацией для каждого случая проведения определенного вида работ согласно нормативным документам действующим в сфере организации и безопасности дорожного движения.

УСЛОВНЫЕ ОБОЗНАЧЕНИЯ



































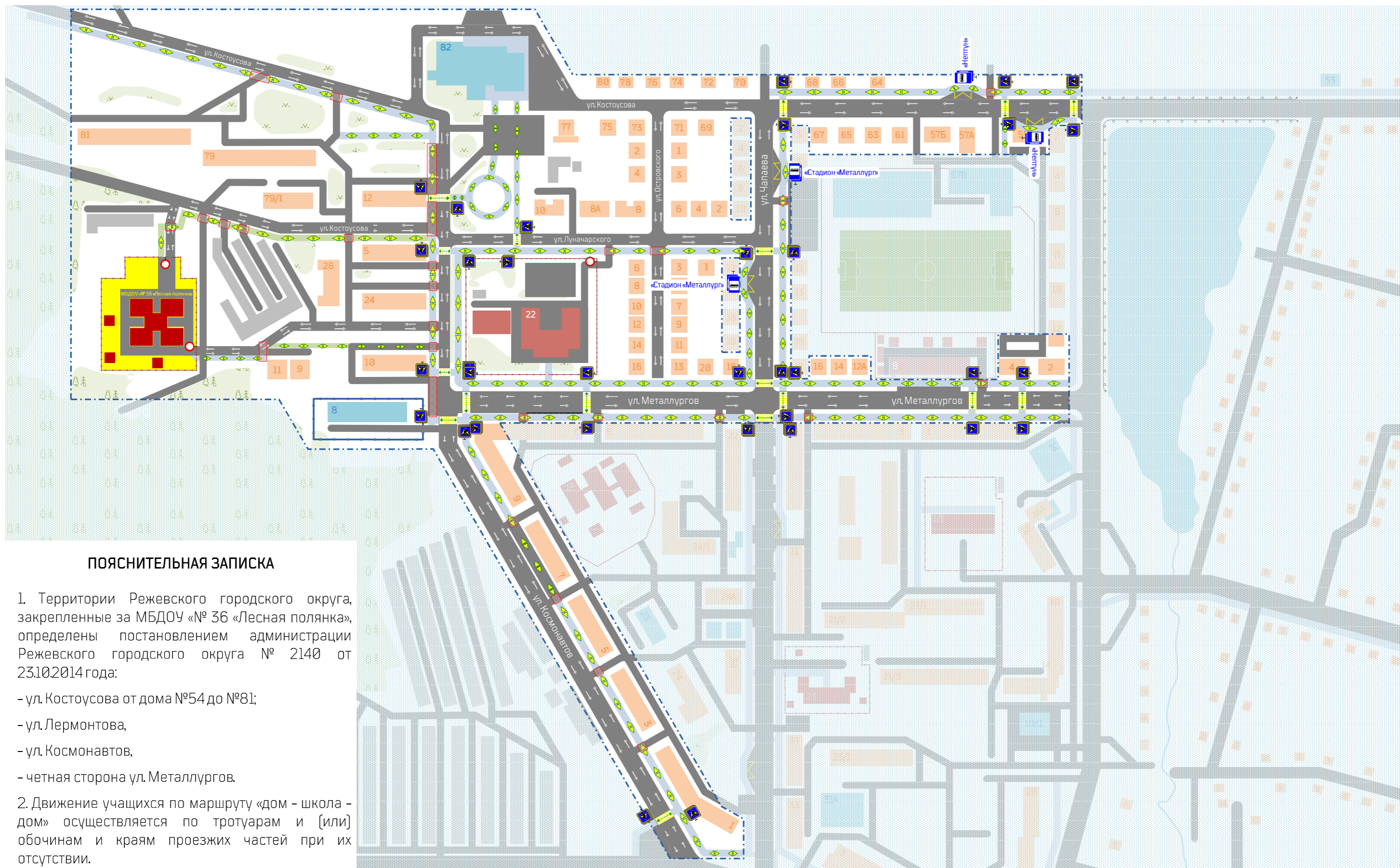
-  - здание образовательного учреждения;
-  - другие учреждения образования;
-  - другие общественные учреждения (культуры, спорта, торговли и пр.);
-  - жилая застройка;
-  - промышленные, складские или коммунальные объекты, хозяйственные и пр.;
-  - границы земельного участка, закрепленного за образовательным учреждением;
-  - территории*, закрепленные за образовательным учреждением;
-  - «зелёные» зоны, лесные массивы;
-  - спортивные сооружения (стадион, теннисная или хоккейная площадка и пр.);
-  - ограждение территории образовательного учреждения, калитки, ворота;
-  - проезжая часть улиц, дорог, проездов, парковки, площади и пр.;
-  - существующие тротуары, пешеходные дорожки и т.п.;
-  - предлагаемые к устройству тротуары, пешеходные дорожки и т.п.;
-  - остановки общественного транспорта;
-  - название остановок общественного транспорта;
-  - наземный пешеходный переход;
-  - основные пути движения транспортных средств;
-  - основные пути движения пешеходов;
-  - опасные зоны (на пересечениях путей движения пешеходов и транспортных средств)
-  - дорожные знаки;
-  - дорожная горизонтальная разметка;
-  - светофор типа Т.7;
-  - светофоры (транспортные типа Т.1-Т.3 пешеходные типа П.1 или П.2);
-  - дорожное ограждение пешеходное;
-  - дорожное ограждение барьерное одностороннее;
-  - искусственная неровность;
-  - дорожная вертикальная разметка для горизонтальных элементов;
-  - наружное освещение;
-  - пути движения транспортных средств, занятых на доставке грузов, вывозе ТКО и пр.;
-  - зона проведения погрузочно-разгрузочных работ;
-  - места погрузки-разгрузки (площадка сбора ТКО и пищеблок);
-  - пути движения специальных транспортных средств (автобусов) по регулярным маршрутам;
-  - пути движения специальных транспортных средств (автобусов) при организованной перевозке детей;
-  - пути движения специальных транспортных средств (автобусов) по школьным маршрутам.

СХЕМА РАЙОНА РАСПОЛОЖЕНИЯ И ЗАКРЕПЛЕНИЯ ТЕРРИТОРИЙ РЕЖЕВСКОГО ГОРОДСКОГО ОКРУГА ЗА МБДОУ «№ 36 «ЛЕСНАЯ ПОЛЯНКА»



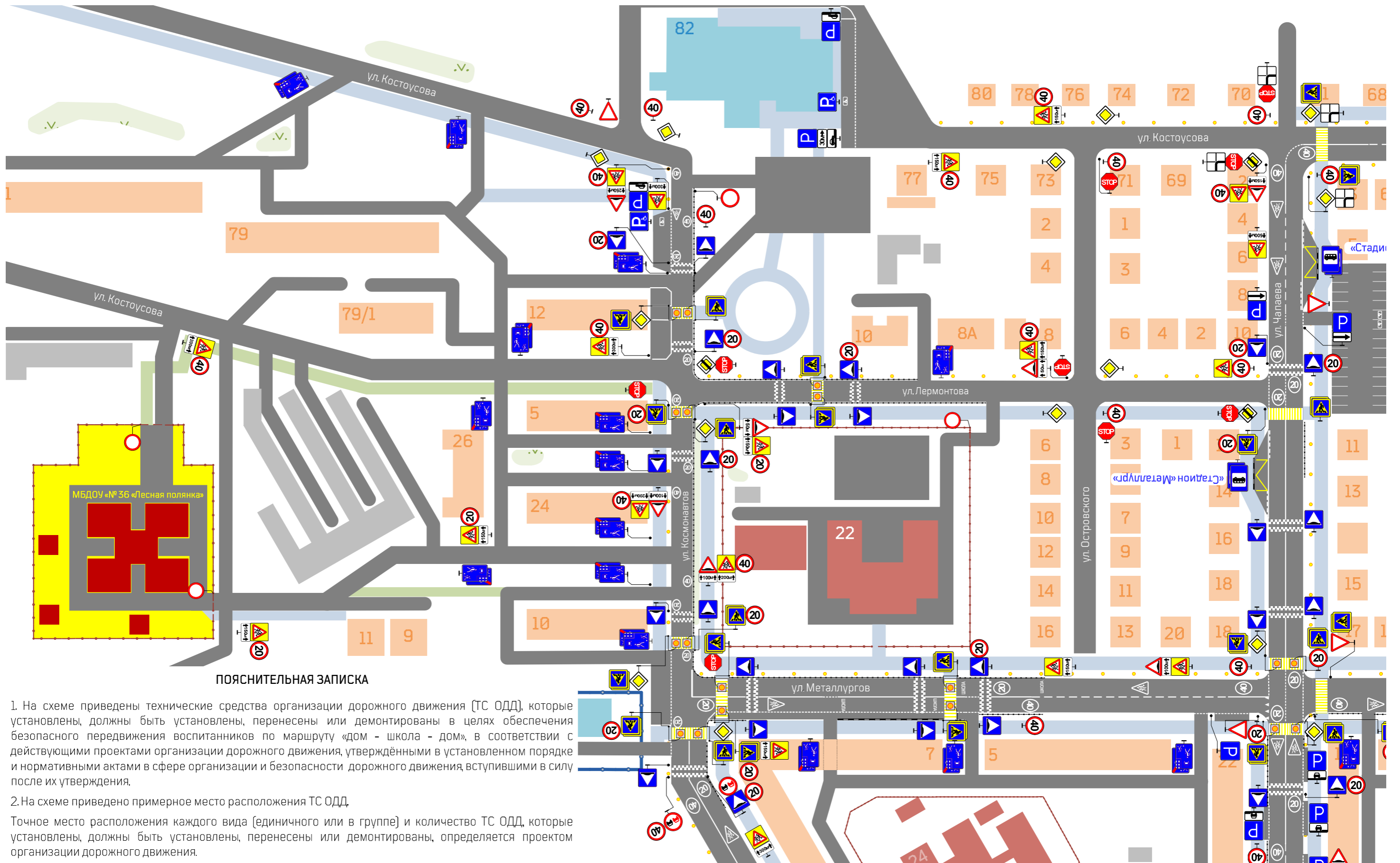
ПОЯСНИТЕЛЬНАЯ ЗАПИСКА

1. Территории Режевского городского округа, закрепленные за МБДОУ «№ 36 «Лесная полянка», определены постановлением администрации Режевского городского округа № 2140 от 23.10.2014 года:

- ул. Костоусова от дома №54 до №81;
- ул. Лермонтова,
- ул. Космонавтов,
- четная сторона ул. Metallургов.

2. Движение учащихся по маршруту «дом - школа - дом» осуществляется по тротуарам и (или) обочинам и краям проезжих частей при их отсутствии.

СХЕМА ОРГАНИЗАЦИИ ДОРОЖНОГО ДВИЖЕНИЯ В РАЙОНЕ РАСПОЛОЖЕНИЯ МБДОУ «№ 36 «ЛЕСНАЯ ПОЛЯНКА»



ПОЯСНИТЕЛЬНАЯ ЗАПИСКА

1. На схеме приведены технические средства организации дорожного движения (ТС ОДД), которые установлены, должны быть установлены, перенесены или демонтированы в целях обеспечения безопасного передвижения воспитанников по маршруту «дом - школа - дом», в соответствии с действующими проектами организации дорожного движения, утверждёнными в установленном порядке и нормативными актами в сфере организации и безопасности дорожного движения, вступившими в силу после их утверждения.

2. На схеме приведено примерное место расположения ТС ОДД.

Точное место расположения каждого вида (единичного или в группе) и количество ТС ОДД, которые установлены, должны быть установлены, перенесены или демонтированы, определяется проектом организации дорожного движения.

СХЕМА МАРШРУТОВ ДВИЖЕНИЯ ОРГАНИЗОВАННЫХ ГРУПП ВОСПИТАННИКОВ МБДОУ «№ 36 «ЛЕСНАЯ ПОЛЯНКА» К МЕСТАМ ПРОВЕДЕНИЯ ЗАНЯТИЙ ВНЕ ОБРАЗОВАТЕЛЬНОГО УЧРЕЖДЕНИЯ

ПОЯСНИТЕЛЬНАЯ ЗАПИСКА

1. Маршруты движения организованных групп воспитанников к местам проведения занятий вне территории МБДОУ «№ 36 «Лесная полянка» (ул. Костоусова, 83) начинаются от входных калиток на территорию учреждения и проходят по тротуарам ул. Костоусова, ул. Космонавтов, ул. Metallургов, ул. Лермонтова и ул. Заводская до входа в здание или на территорию учреждения, в котором проводятся дополнительные занятия.

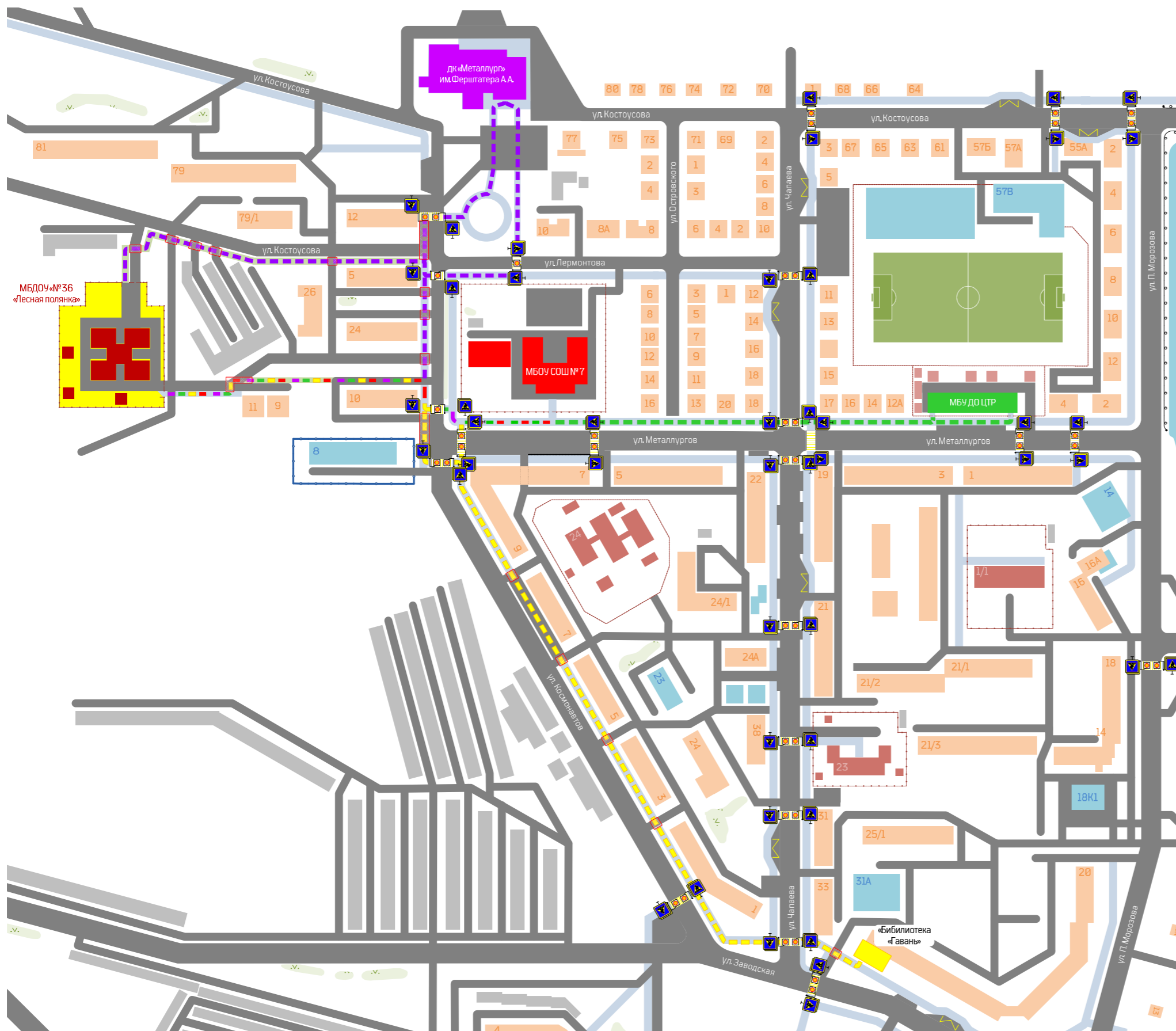
При отсутствии тротуаров, движение организованных групп воспитанников осуществляется по обочинам или краям проезжих частей.

2. Пересечение проезжих частей улиц и дорог с интенсивным движением транспортных средств осуществляется по наземным нерегулируемым пешеходным переходам, оборудованным согласно нормативным требованиям.

Пересечение проезжих частей проездов, въездов, площадок и парковок осуществляется по траектории, совпадающей с воображаемой линией продолжения тротуаров, преимущественно под прямым углом к пересекаемой проезжей части.

МАРШРУТЫ ДВИЖЕНИЯ ОРГАНИЗОВАННЫХ ГРУПП ВОСПИТАННИКОВ:

- - маршрут № 1 - МБДОУ «№ 36 «Лесная полянка», ул. Костоусова, 83 - ДК «Металлург» им. Ферштатера А.А., ул. Костоусова, 82;
- - маршрут № 1 - МБДОУ «№ 36 «Лесная полянка», ул. Костоусова, 83 - МБОУ СОШ № 7, ул. Metallургов, 22;
- - маршрут № 1 - МБДОУ «№ 36 «Лесная полянка», ул. Костоусова, 83 - МБУ ДО ЦТР, ул. Metallургов, 8;
- - маршрут № 4 - МБДОУ «№ 36 «Лесная полянка», ул. Костоусова, 83 - Библиотека «Гавань» МБУ ЦБС Режевского городского округа, ул. Заводская, 3;



**КАРТОЧКА № 1
НАЗЕМНОГО ПЕШЕХОДНОГО ПЕРЕХОДА**

Место (зона) расположения пешеходного перехода:	через ул. Космонавтов в районе дома № 12;
Тип пешеходного перехода (регулируемый / нерегулируемый):	существующий, наземный, нерегулируемый;
Наличие и состояние технических средств организации дорожного движения на пешеходном переходе и подходах к нему:	
дорожные знаки 5.19.1, 5.19.2	установлены, удовлетворительное
искусственные неровности:	установлены, удовлетворительное;
дорожные знаки 5.20:	установлены, удовлетворительное;
дорожные знаки 3.24 «20»:	установлены частично, удовлетворительное, требуется уточнить проектом;
дорожные знаки 1.23 (повторные), с табличкой 8.2.1:	отсутствуют, требуется установить;
дорожные знаки 1.17 с табличкой 8.2.1:	установлены частично, удовлетворительное, требуется уточнить проектом;
дорожные знаки 1.23 (основные):	отсутствуют, требуется установить;
пешеходное ограждение ограничивающее перильного типа:	установлено частично, удовлетворительное, требуется уточнить проектом;
светофоры типа П.1:	нет, не требуется;
светофоры типа Т.7:	отсутствуют, требуется установить;
горизонтальная дорожная разметка:	
линия 1.1, материал:	сезонное нанесение, краска;
линии 1.14.1 на «желтом фоне», материал:	сезонное нанесение, краска;
линии 1.25, материал:	сезонное нанесение, краска;
символы 1.24.1, материал:	сезонное нанесение, краска;
символы 1.24.2, материал:	сезонное нанесение, краска.
Наличие и состояние подходов к пешеходному переходу, материал покрытия:	в наличии, с обеих сторон, удовлетворительное, асфальтобетон.
Наличие и состояние наружного освещения пешеходного перехода:	отсутствуют, требуется установить;
Другие (дополнительные) средства организации дорожного движения:	отсутствуют, не требуется.

**КАРТОЧКА № 2
НАЗЕМНОГО ПЕШЕХОДНОГО ПЕРЕХОДА**

Место (зона) расположения пешеходного перехода:	через ул. Космонавтов, в районе пересечения с ул. Лермонтова;
Тип пешеходного перехода (регулируемый / нерегулируемый):	существующий, наземный, нерегулируемый;
Наличие и состояние технических средств организации дорожного движения на пешеходном переходе и подходах к нему:	
дорожные знаки 5.19.1, 5.19.2	установлены, удовлетворительное;
искусственные неровности:	отсутствуют, требуется установить;
дорожные знаки 5.20:	отсутствуют, требуется установить;
дорожные знаки 3.24 «20»:	установлены частично, удовлетворительное, требуется уточнить проектом;
дорожные знаки 1.23 (повторные), с табличкой 8.2.1:	отсутствуют, требуется установить;
дорожные знаки 1.17 с табличкой 8.2.1:	установлены частично, удовлетворительное, требуется уточнить проектом;
дорожные знаки 1.23 (основные):	отсутствуют, требуется установить;
пешеходное ограждение ограничивающее перильного типа:	установлено частично, удовлетворительное, требуется уточнить проектом;
светофоры типа П.1:	нет, не требуется;
светофоры типа Т.7:	отсутствуют, требуется установить;
горизонтальная дорожная разметка:	
линия 1.1, материал:	сезонное нанесение, краска;
линии 1.14.1 на «желтом фоне», материал:	сезонное нанесение, краска;
линии 1.25, материал:	сезонное нанесение, краска;
символы 1.24.1, материал:	сезонное нанесение, краска;
символы 1.24.2, материал:	сезонное нанесение, краска.
Наличие и состояние подходов к пешеходному переходу, материал покрытия:	в наличии, с обеих сторон, удовлетворительное, асфальтобетон.
Наличие и состояние наружного освещения пешеходного перехода:	отсутствуют, требуется установить;
Другие (дополнительные) средства организации дорожного движения:	отсутствуют, не требуется.

**КАРТОЧКА № 3
НАЗЕМНОГО ПЕШЕХОДНОГО ПЕРЕХОДА**

Место (зона) расположения пешеходного перехода:	через ул. Космонавтов, в районе пересечения с ул. Metallургов (со стороны ул. Лермонтова);
Тип пешеходного перехода (регулируемый / нерегулируемый):	существующий, наземный, нерегулируемый;
Наличие и состояние технических средств организации дорожного движения на пешеходном переходе и подходах к нему:	
дорожные знаки 5.19.1, 5.19.2	установлены, удовлетворительное;
искусственные неровности:	установлены, удовлетворительное;
дорожные знаки 5.20:	установлены, удовлетворительное;
дорожные знаки 3.24 «20»:	установлены, удовлетворительное, требуется уточнить место расположения;
дорожные знаки 1.23 (повторные), с табличкой 8.2.1:	отсутствуют, требуется установить;
дорожные знаки 1.17 с табличкой 8.2.1:	установлены частично, требуется уточнить место расположения;
дорожные знаки 1.23 (основные):	отсутствуют, требуется установить;
пешеходное ограждение ограничивающее перильного типа:	установлено частично, удовлетворительное, требуется уточнить проектом;
светофоры типа П.1:	нет, не требуется;
светофоры типа Т.7:	отсутствуют, требуется установить;
горизонтальная дорожная разметка:	
линия 1.1, материал:	сезонное нанесение, краска;
линии 1.14.1 на «желтом фоне», материал:	сезонное нанесение, краска;
линии 1.25, материал:	сезонное нанесение, краска;
символы 1.24.1, материал:	сезонное нанесение, краска;
символы 1.24.2, материал:	сезонное нанесение, краска.
Наличие и состояние подходов к пешеходному переходу, материал покрытия:	- в наличии, с обеих сторон, удовлетворительное, асфальтобетон;
Наличие и состояние наружного освещения пешеходного перехода:	отсутствует, требуется установить;
Другие (дополнительные) средства организации дорожного движения:	отсутствуют, не требуется.

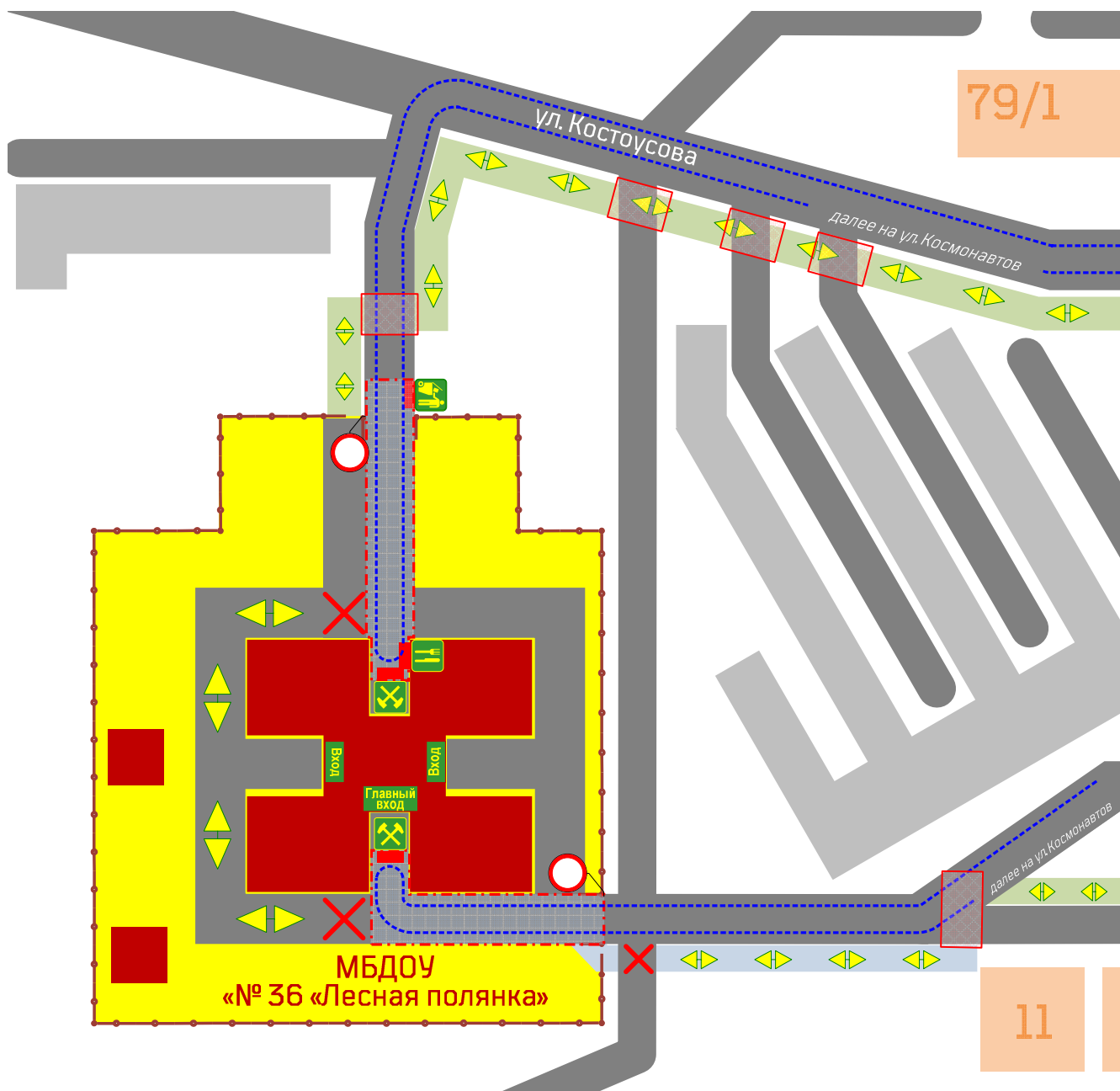
**КАРТОЧКА № 4
НАЗЕМНОГО ПЕШЕХОДНОГО ПЕРЕХОДА**

Место (зона) расположения пешеходного перехода:	через ул. Космонавтов, в районе пересечения с ул. Metallургов (со стороны ул. Заводская);
Тип пешеходного перехода (регулируемый / нерегулируемый):	требуется установить, наземный, нерегулируемый;
Наличие и состояние технических средств организации дорожного движения на пешеходном переходе и подходах к нему:	
дорожные знаки 5.19.1, 5.19.2	требуется установить;
искусственные неровности:	требуется установить;
дорожные знаки 5.20:	требуется установить;
дорожные знаки 3.24 «20»:	требуется установить;
дорожные знаки 1.23 (повторные), с табличкой 8.2.1:	требуется установить;
дорожные знаки 1.17 с табличкой 8.2.1:	требуется установить;
дорожные знаки 1.23 (основные):	требуется установить;
пешеходное ограждение ограничивающее перильного типа:	требуется установить;
светофоры типа П.1:	нет, не требуется;
светофоры типа Т.7:	требуется установить;
горизонтальная дорожная разметка:	
линия 1.1, материал:	сезонное нанесение, краска;
линии 1.14.1 на «желтом фоне», материал:	сезонное нанесение, краска;
линии 1.25, материал:	сезонное нанесение, краска;
символы 1.24.1, материал:	сезонное нанесение, краска;
символы 1.24.2, материал:	сезонное нанесение, краска.
Наличие и состояние подходов к пешеходному переходу, материал покрытия:	требуется установить;
Наличие и состояние наружного освещения пешеходного перехода:	отсутствует, требуется установить;
Другие (дополнительные) средства организации дорожного движения:	отсутствуют, не требуется.

**КАРТОЧКА № 5
НАЗЕМНОГО ПЕШЕХОДНОГО ПЕРЕХОДА**

Место (зона) расположения пешеходного перехода:	через ул. Metallургов, в районе пересечения с ул. Космонавтов;
Тип пешеходного перехода (регулируемый / нерегулируемый):	существует, наземный, нерегулируемый;
Наличие и состояние технических средств организации дорожного движения на пешеходном переходе и подходах к нему:	
дорожные знаки 5.19.1, 5.19.2	установлены, удовлетворительное;
искусственные неровности:	установлены, удовлетворительное;
дорожные знаки 5.20:	установлены, удовлетворительное;
дорожные знаки 3.24 «20»:	установлены частично, требуется установить дополнительно;
дорожные знаки 1.23 (повторные), с табличкой 8.2.1:	установлены частично, требуется уточнить проектом;
дорожные знаки 1.17 с табличкой 8.2.1:	установлены частично, требуется уточнить проектом;
дорожные знаки 1.23 (основные):	установлены частично, требуется уточнить проектом;
пешеходное ограждение ограничивающее перильного типа:	установлены частично, требуется установить дополнительно;
светофоры типа П.1:	отсутствуют, не требуется;
светофоры типа Т.7:	отсутствуют, требуется установить;
горизонтальная дорожная разметка:	
линия 1.1, материал:	отсутствуют, не требуется;
линии 1.14.1 на «желтом фоне», материал:	сезонное нанесение, краска;
линии 1.25, материал:	сезонное нанесение, краска;
символы 1.24.1, материал:	сезонное нанесение, краска;
символы 1.24.2, материал:	сезонное нанесение, краска.
Наличие и состояние подходов к пешеходному переходу, материал покрытия:	вновь, требуется установить;
Наличие и состояние наружного освещения пешеходного перехода:	отсутствует, требуется установить;
Другие (дополнительные) средства организации дорожного движения:	отсутствуют, не требуется.

СХЕМА
ПУТИ ДВИЖЕНИЯ ТРАНСПОРТНЫХ СРЕДСТВ К МЕСТАМ ПОГРУЗКИ-РАЗГРУЗКИ
И РЕКОМЕНДУЕМЫЕ БЕЗОПАСНЫЕ ПУТИ ДВИЖЕНИЯ ДЕТЕЙ ПО ТЕРРИТОРИИ МБДОУ «№ 36 «ЛЕСНАЯ ПОЛЯНКА»



ПОЯСНИТЕЛЬНАЯ ЗАПИСКА

1. Доставка продуктов питания, и вывоз твёрдых коммунальных отходов к МБДОУ «№ 36 «Лесная полянка» осуществляется со стороны ул. Костюсова.
 Доставка материалов и оборудования может осуществляться со стороны ул. Костюсова или со стороны ул. Космонавтов.
 2. Погрузка-разгрузка продуктов питания, материалов и оборудования осуществляется во внутреннем дворе МБДОУ «№ 36 «Лесная полянка».
 3. Сбор и погрузка твёрдых коммунальных отходов осуществляется за пределами территории МБДОУ «№ 36 «Лесная полянка» на специальной оборудованной площадке сбора ТКО.
- При движении транспортных средств по территории МБДОУ «№ 36 «Лесная полянка», а так же, при проведении погрузочно-разгрузочных работ следует исключить пересечение путей движения воспитанников и транспортных средств, а также нахождение воспитанников в зоне проведения погрузочно-разгрузочных работ.

ОБЕСПЕЧЕНИЕ БЕЗОПАСНОСТИ ПЕРЕВОЗОК ДЕТЕЙ СПЕЦИАЛЬНЫМ ТРАНСПОРТНЫМ СРЕДСТВОМ (АВТОБУСОМ)

ОБЩИЕ СВЕДЕНИЯ

(заполняется при наличии собственного автобуса в образовательном учреждении)

Марка: _____

Модель: _____

Государственный регистрационный знак: _____

Год выпуска: _____

Количество мест в автобусе: _____

Соответствие конструкции требованиям, предъявляемым к школьным автобусам:

1. СВЕДЕНИЯ О ВОДИТЕЛЕ (ЯХ) АВТОБУСА (СОВ)

Фамилия, Имя, Отчество	Дата принятия на работу	Стаж вождения ТС категории «D»	Дата предстоящего медицинского осмотра	Период проведения стажировки	Сроки повышения квалификации	Допущенные нарушения ПДД

2. ОРГАНИЗАЦИОННО-ТЕХНИЧЕСКОЕ ОБЕСПЕЧЕНИЕ

Лицо, ответственное за обеспечение безопасности дорожного движения

Фамилия, Имя, Отчество: _____

Должность: _____

Дата назначения: _____

Дата переаттестации: _____

Организация проведения предрейсового медицинского осмотра водителя (ей)

Предрейсовый медицинский осмотр водителей осуществляет: _____

_____ на основании: _____

действительного до: _____

Организация проведения предрейсового технического осмотра транспортного средства
Предрейсовый технический осмотр транспортного средства
осуществляет: _____

на основании: _____

действительного до: _____

Дата очередного технического осмотра: _____

Место стоянки автобуса в нерабочее время: _____

меры, исключающие несанкционированное использование: _____

3. СВЕДЕНИЯ О ВЛАДЕЛЬЦЕ АВТОБУСА

Юридический адрес владельца: _____

Юридический адрес владельца: _____

Фактический адрес владельца: _____

Телефон ответственного лица: _____

4. СВЕДЕНИЯ ОБ ОРГАНИЗАЦИЯХ, ОСУЩЕСТВЛЯЮЩИХ ПЕРЕВОЗКУ ДЕТЕЙ СПЕЦИАЛЬНЫМ ТРАНСПОРТНЫМ СРЕДСТВОМ (АВТОБУСОМ)

[заполняется при отсутствии собственного автобуса в образовательном учреждении]

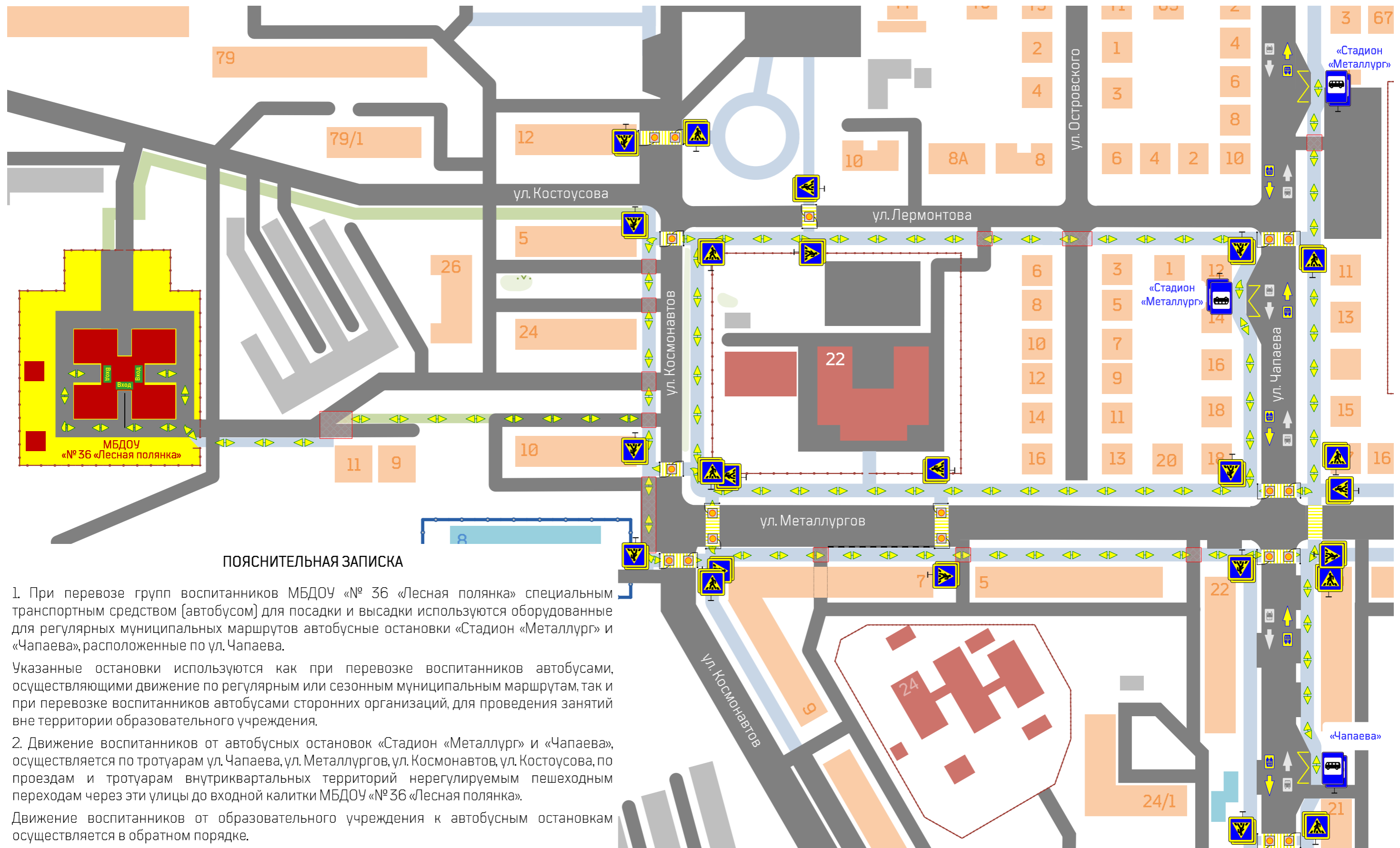
При перевозке детей специальным транспортным средством (автобусом) сторонней организацией оформляется пакет документов в соответствии с действующим законодательством и иными нормативными актами и заполняется информационная карточка по форме, указанной в Приложении 1. Заполненная карточка храниться в «Паспорте дорожной безопасности».

ПАСПОРТ
ДОРОЖНОЙ БЕЗОПАСНОСТИ

ОБЕСПЕЧЕНИЕ БЕЗОПАСНОСТИ ПЕРЕВОЗОК
ДЕТЕЙ СПЕЦИАЛЬНЫМ ТРАНСПОРТНЫМ СРЕДСТВОМ
(АВТОБУСОМ)

20

**СХЕМА
МАРШРУТОВ ДВИЖЕНИЯ АВТОБУСОВ, РАЗМЕЩЕНИЯ АВТОБУСНЫХ ОСТАНОВОК
И БЕЗОПАСНЫХ МАРШРУТОВ ДВИЖЕНИЯ ДЕТЕЙ ПРИ ПЕРЕВОЗКЕ ВОСПИТАННИКОВ МБДОУ «№ 36 «ЛЕСНАЯ ПОЛЯНКА»**



ПОЯСНИТЕЛЬНАЯ ЗАПИСКА

1. При перевозе групп воспитанников МБДОУ «№ 36 «Лесная полянка» специальным транспортным средством (автобусом) для посадки и высадки используются оборудованные для регулярных муниципальных маршрутов автобусные остановки «Стадион «Металлург» и «Чапаева», расположенные по ул. Чапаева.

Указанные остановки используются как при перевозке воспитанников автобусами, осуществляющими движение по регулярным или сезонным муниципальным маршрутам, так и при перевозке воспитанников автобусами сторонних организаций, для проведения занятий вне территории образовательного учреждения.

2. Движение воспитанников от автобусных остановок «Стадион «Металлург» и «Чапаева», осуществляется по тротуарам ул. Чапаева, ул. Металлургов, ул. Космонавтов, ул. Костюсова, по проездам и тротуарам внутриквартальных территорий нерегулируемым пешеходным переходам через эти улицы до входной калитки МБДОУ «№ 36 «Лесная полянка».

Движение воспитанников от образовательного учреждения к автобусным остановкам осуществляется в обратном порядке.

КАРТОЧКА № 1
ОСТАНОВКИ ОБЩЕСТВЕННОГО ТРАНСПОРТА (АВТОБУСНОЙ)

Место (зона) расположения остановки общественного транспорта (автобусной)

ул. Чапаева, чётная сторона, в районе дома №14

Название автобусной остановки общественного транспорта (автобусной)

Остановка «Стадион «Металлург»

Номера маршрутов общественного транспорта (автобусных)

3, 4, 5, 5а, 11

Элементы автобусной остановки (наличие, потребность, состояние, соответствие нормативным требованиям):

разделительная полоса:	отсутствует, не требуется;
переходно-скоростная полоса:	отсутствует, не требуется;
участок въезда:	обустроен, размер не соответствует норме;
остановочная площадка:	обустроена, размер не соответствует норме;
участок выезда:	обустроен, размер не соответствует норме;
посадочная площадка:	существует, удовлетворительное;
площадка ожидания:	отсутствует, не требуется;
автопавильон:	существует, требуется переустановить;
тротуары (пешеходные дорожки):	существуют, удовлетворительное;
пешеходный переход (способ пересечения, наличие регулирования, место размещения):	существует, наземный, нерегулируемый, перекресток, удовлетворительное;
искусственное наружное освещение	существует, удовлетворительное;
туалет:	отсутствует, не требуется;
скамья:	существует, удовлетворительное;
урна:	существует, удовлетворительное;
технические средства организации дорожного движения:	технические средства организации дорожного движения:
- дорожные знаки 5.16:	существуют, требуется уточнить;
горизонтальная дорожная разметка:	
1.11 (для участка въезда):	сезонное нанесение;
1.1 (для остановочной площадки):	сезонное нанесение;
1.17 (для остановочной площадки):	сезонное нанесение;
1.11 (для участка выезда):	сезонное нанесение;
вертикальная дорожная разметка для горизонтальных элементов:	
2.7 (для посадочной площадки):	сезонное нанесение;
дорожное ограждение барьерное:	отсутствует, не требуется;
дорожное ограждение пешеходное (перильного типа):	отсутствует, требуется установить
Прочие недостатки, нарушения (отступления) нормативных требований:	требуется переустановить автопавильон за пределы посадочной площадки.

КАРТОЧКА № 2
ОСТАНОВКИ ОБЩЕСТВЕННОГО ТРАНСПОРТА (АВТОБУСНОЙ)

Место (зона) расположения остановки общественного транспорта (автобусной)	ул. Чапаева, нечётная сторона, в районе дома № 5.
Название автобусной остановки общественного транспорта (автобусной)	Остановка «Стадион «Металлург»
Номера маршрутов общественного транспорта (автобусных)	3, 4, 5, 5а
Элементы автобусной остановки (наличие, потребность, состояние, соответствие нормативным требованиям):	
разделительная полоса:	отсутствует, не требуется;
переходно-скоростная полоса:	отсутствует, не требуется;
участок въезда:	обустроен, размер не соответствует норме;
остановочная площадка:	отсутствует, требуется обустроить;
участок выезда:	обустроен, размер не соответствует норме;
посадочная площадка:	существует, удовлетворительное;
площадка ожидания:	отсутствует, не требуется;
автопавильон:	существует, требуется переустановить;
тротуары (пешеходные дорожки):	существуют, удовлетворительное;
пешеходный переход (способ пересечения, наличие регулирования, место размещения):	существует, наземный, нерегулируемый, перегон, удовлетворительное;
искусственное наружное освещение	существует, удовлетворительное;
туалет:	отсутствует, не требуется;
скамья:	существует, удовлетворительное;
урна:	существует, удовлетворительное;
технические средства организации дорожного движения:	
- дорожные знаки 5.16:	отсутствуют, требуется установить;
горизонтальная дорожная разметка:	
1.11 (для участка въезда):	сезонное нанесение;
1.1 (для остановочной площадки):	сезонное нанесение;
1.17 (для остановочной площадки):	сезонное нанесение;
1.11 (для участка выезда):	сезонное нанесение;
вертикальная дорожная разметка для горизонтальных элементов:	
2.7 (для посадочной площадки):	сезонное нанесение;
дорожное ограждение барьерное:	отсутствует, не требуется;
дорожное ограждение пешеходное (перильного типа):	отсутствует, требуется установить
Прочие недостатки, нарушения (отступления) нормативных требований:	требуется переустановить автопавильон за пределы посадочной площадки.

КАРТОЧКА № 2
ОСТАНОВКИ ОБЩЕСТВЕННОГО ТРАНСПОРТА (АВТОБУСНОЙ)

Место (зона) расположения остановки общественного транспорта (автобусной)	ул. Чапаева, нечётная сторона, между домами № 19 и № 21
Название автобусной остановки общественного транспорта (автобусной)	Остановка «Чапаева»
Номера маршрутов общественного транспорта (автобусных)	3, 4, 5, 5а
Элементы автобусной остановки (наличие, потребность, состояние, соответствие нормативным требованиям):	
разделительная полоса:	отсутствует, не требуется;
переходно-скоростная полоса:	отсутствует, не требуется;
участок въезда:	обустроен, размер не соответствует норме;
остановочная площадка:	отсутствует, требуется обустроить;
участок выезда:	обустроен, размер не соответствует норме;
посадочная площадка:	существует, удовлетворительное;
площадка ожидания:	отсутствует, не требуется;
автопавильон:	существует, удовлетворительное;
тротуары (пешеходные дорожки):	существуют, удовлетворительное;
пешеходный переход (способ пересечения, наличие регулирования, место размещения):	существует, наземный, нерегулируемый, удовлетворительное;
искусственное наружное освещение	существует, удовлетворительное;
туалет:	отсутствует, не требуется;
скамья:	существует, удовлетворительное;
урна:	существует, удовлетворительное;
технические средства организации дорожного движения:	
- дорожные знаки 5.16:	отсутствуют, требуется установить;
горизонтальная дорожная разметка:	
1.11 (для участка въезда):	сезонное нанесение;
1.1 (для остановочной площадки):	сезонное нанесение;
1.17 (для остановочной площадки):	сезонное нанесение;
1.11 (для участка выезда):	сезонное нанесение;
вертикальная дорожная разметка для горизонтальных элементов:	
2.7 (для посадочной площадки):	сезонное нанесение;
дорожное ограждение барьерное:	отсутствует, не требуется;
дорожное ограждение пешеходное (перильного типа):	отсутствует, требуется установить
Прочие недостатки, нарушения (отступления) нормативных требований:	прочих недостатков нет.

ОБЕСПЕЧЕНИЕ БЕЗОПАСНОСТИ ДЕТЕЙ ПРИ ПРОВЕДЕНИИ ДОРОЖНЫХ РЕМОНТНО-СТРОИТЕЛЬНЫХ РАБОТ

Схема пути движения транспортных средств и пешеходов, при проведении дорожных ремонтно-строительных работ вблизи образовательного учреждения разрабатывается для каждого случая проведения таких работ отдельно.

На схеме указывается место производства дорожных ремонтно-строительных работ, его обустройство дорожными знаками и ограждениями, иными техническими средствами организации дорожного движения, а также безопасный маршрут движения пешеходов к МБДОУ «№ 36 «Лесная полянка» с учетом изменения маршрута движения по тротуару.

На схеме должны быть обозначены:

- участок производства дорожных ремонтно-строительных работ;
- автомобильные дороги;
- тротуары;
- альтернативные пути (обходы места производства дорожных ремонтно-строительных работ пешеходами и объезды транспортными средствами);
- здание МБДОУ «№ 36 «Лесная полянка»;
- ограждение территории МБДОУ «№ 36 «Лесная полянка».

Схема разрабатывается в соответствии с нормативными документами с сфере обеспечения безопасности дорожного движения.

**ИНФОРМАЦИОННАЯ КАРТОЧКА
ПЕРЕВОЗОК ДЕТЕЙ СПЕЦИАЛЬНЫМ ТРАНСПОРТНЫМ СРЕДСТВОМ
(АВТОБУСОМ)**

ОБЩИЕ СВЕДЕНИЯ

Марка: _____

Модель: _____

Государственный регистрационный знак: _____

Год выпуска: _____

Количество мест в автобусе: _____

Соответствие конструкции требованиям, предъявляемым к школьным автобусам: _____

1. СВЕДЕНИЯ О ВЛАДЕЛЬЦЕ АВТОБУСА

Владелец: _____

Юридический адрес владельца: _____

Фактический адрес владельца: _____

Телефон ответственного лица: _____

2. СВЕДЕНИЯ О ВОДИТЕЛЕ АВТОБУСА

Фамилия, Имя, Отчество: _____

Принят на работу: _____

Стаж вождения категории «D»: _____

3. ОРГАНИЗАЦИОННО-ТЕХНИЧЕСКОЕ ОБЕСПЕЧЕНИЕ

Лицо, ответственное за обеспечение безопасности дорожного движения

Фамилия, Имя, Отчество: _____

Должность: _____

Дата назначения: _____

Дата переаттестации: _____

Дата последнего технического осмотра: _____

Директор (руководитель) образовательного учреждения:

_____ (подпись)

_____ (Фамилия, Имя, Отчество)

Директор (руководитель) организации, осуществляющей перевозку детей специальным транспортом (автобусом)

_____ (подпись)

_____ (Фамилия, Имя, Отчество)